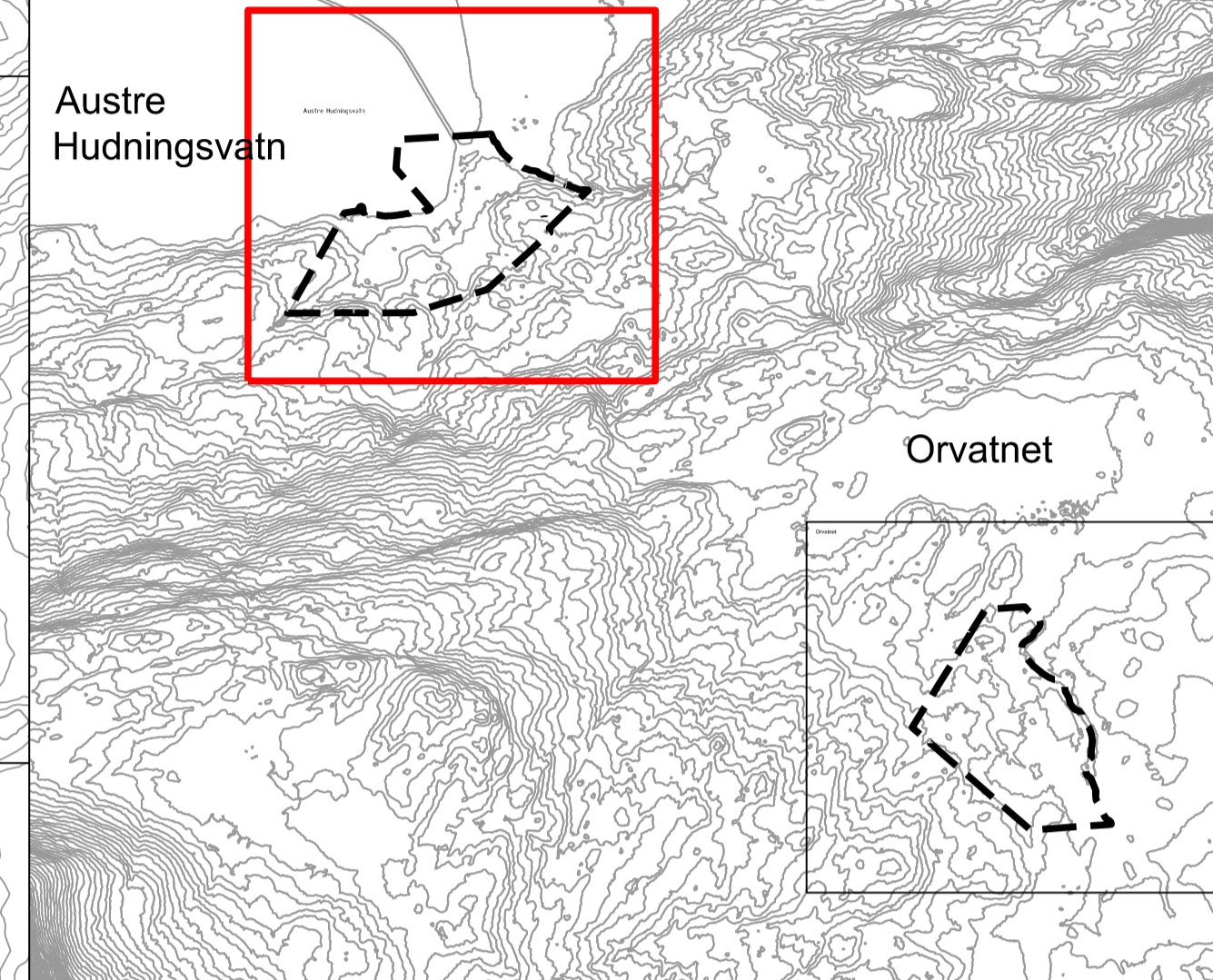
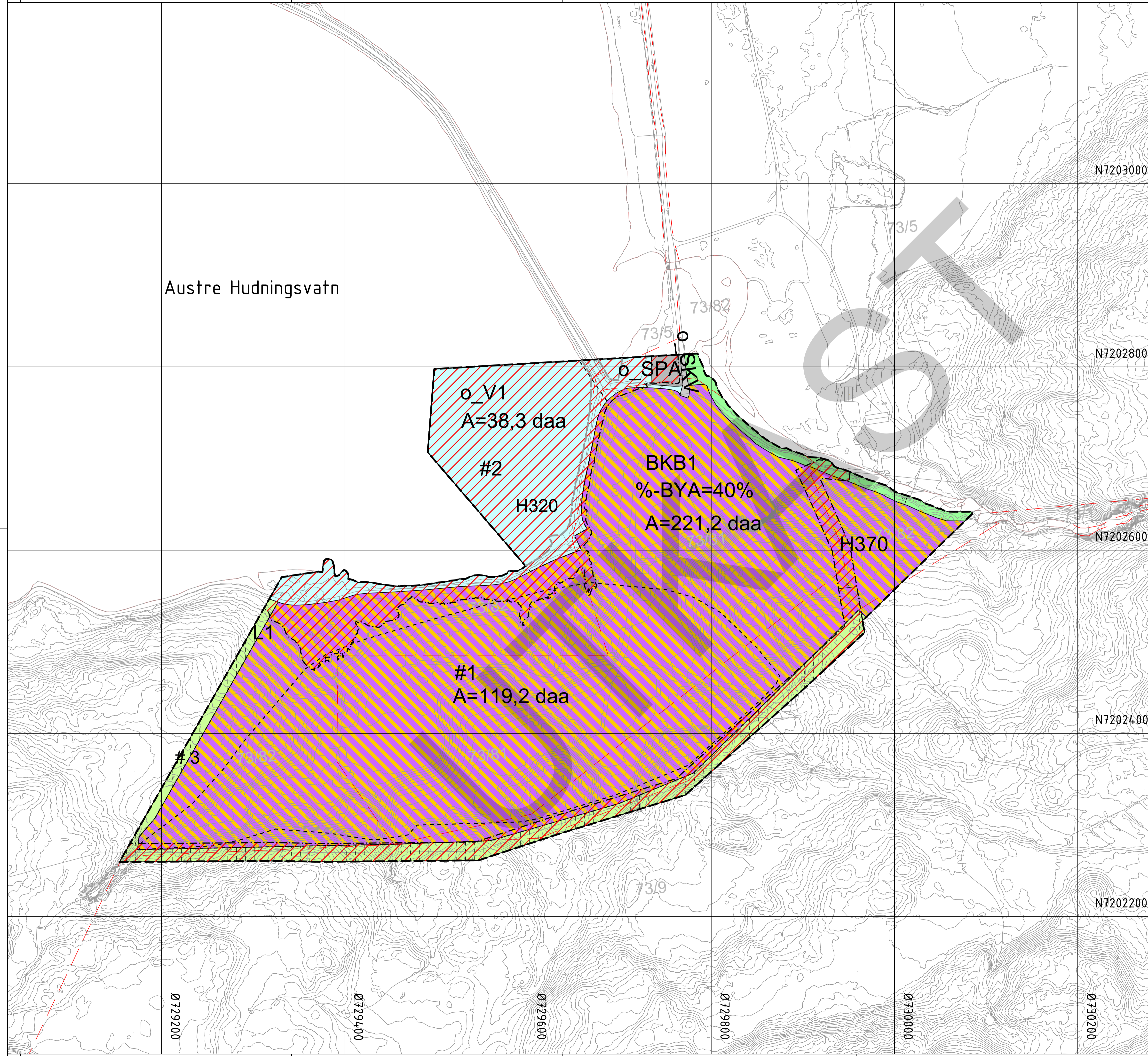


# Oversiktskart



Austre Hudningsvatn



## Tegnforklaring

### Reguleringsplan PBL 2008

#### §12-5. Nr. 1 - Bebyggelse og anlegg

- BRU Råstoffutvinning
- BKB Industri/lager
- SKV Kjøreveg
- SPA Parkering

#### §12-5. Nr. 2 - Samferdselsanlegg og teknisk infrastruktur

- GV Vegetasjonsskjerm

#### §12-5. Nr. 3 - Grønnstruktur

- LNFR

#### §12-5. Nr. 5 - Landbruks-, natur- og friluftsmål samt reindrift

- LNFR areal for nødvendige tiltak for landbruk og reindrift og gårdstilknyttet næringsvirksomhet basert på gårdens ressursgrunnlag

#### §12-5. Nr. 6 - Bruk og vern av sjø og vassdrag med tilhørende strandsone

- V Bruk og vern av sjø og vassdrag med tilhørende strandsone

### §12-6 - Hensynssoner

- H320 Flomfare
- H370 Høyspenningsanlegg (inkl høyspentkabler)
- H520 Hensyn reindrift
- H560 Bevaring naturmiljø

### §12-7 - Bestemmelseområder

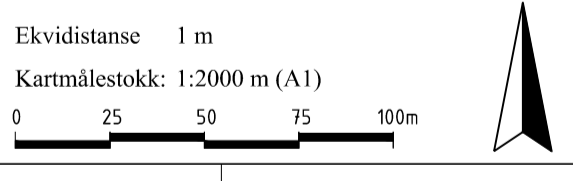
- #1 Vilkår for bruk av arealer, bygninger og anlegg - Deponi
- #2 Område for utslipp av vann i sjø
- #3 Midlertidig bygge- og anleggsområde - Deponi
- #4 Midlertidig bygge- og anleggsområde - Dagbrudd

### Linjesymbol

- Grense for faresone
- Grense for angitt hensynszone
- Planens begrensning
- Formålgrense
- Bestemmelsegrense
- Midlertidig bygge- og anleggsgrense
- Strandlinje sjø

### Kartopplysninger

Kilde for basiskart: Geodata AS  
 Dato for basiskart: 26.06.2018  
 Koordinatsystem: UTM sone 32 basert på EUREF89/WGS84  
 Høydegrunnlag: NN2000



 Raarvåke kommune SAKSBEHANDLING ETTER PLAN- OG BYGNINGSLOVEN	Detaljregulering <b>Detaljreguleringsplan for Joma gruver</b> Med tilhørende reguleringsbestemmelser			Arealplan-ID: 5043-2018001
	Forslagstiller: Joma Gruver AS	SAKS-NR.	DATO	SIGN.

Dato	Revisjon	Saks-Nr.	Dato	Sign.
Dato	Revisjon			
Dato	Revisjon			
<b>Kommunestyrets vedtak</b> Ny 2. gangs behandling Offentlig ettersyn fra ..... til ..... 2. gangs behandling Offentlig ettersyn fra ..... til ..... 1. gangs behandling Kuningjøring av oppstart av planarbeid - Høringsperiode 18.09.2018 – 02.11.2018 Oppstartsmøte med Raarvåke kommune				
			18.09.2018	
			05.03.2018	
PLANEN ER UTARBEIDET AV: <b>Multiconsult</b>			TEGN NR.	DATO
			001	31.05.2021
Det bekreftees at planen er i samsvar med kommunestyrets vedtak av .....				