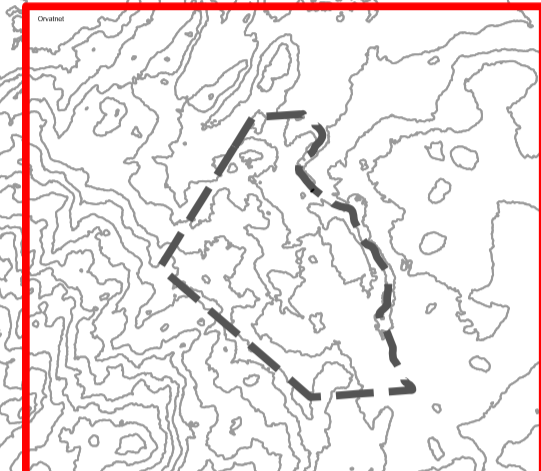
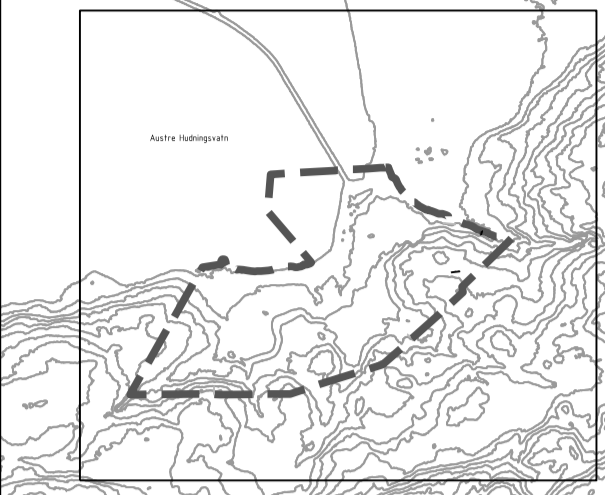
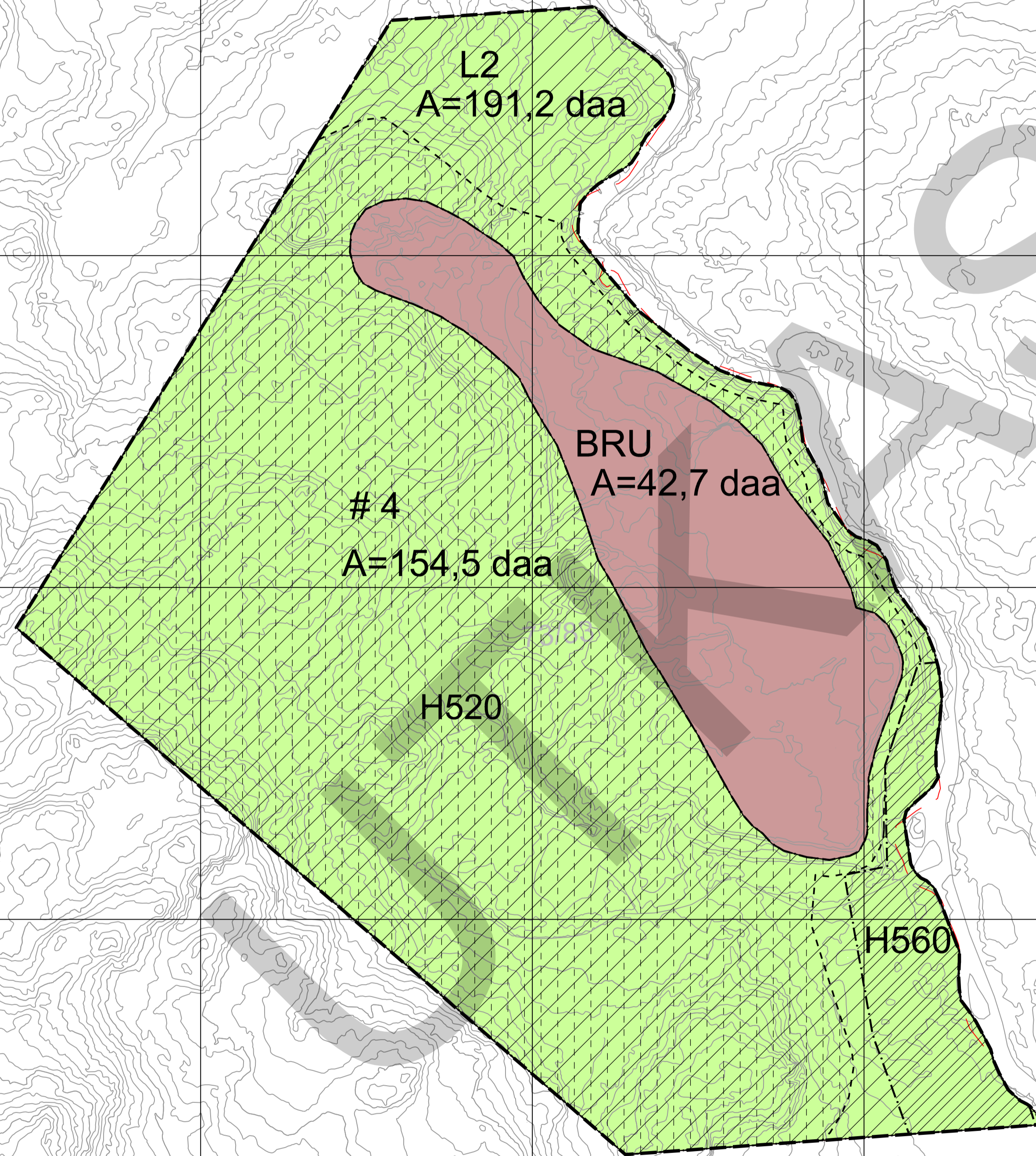


Orvatnet



Tegnforklaring

Reguleringsplan PBL 2008

§12-5. Nr. 1 - Bebyggelse og anlegg

BRU Råstoffutvinning

BKB Industri/lager

§12-5. Nr. 2 - Samferdselsanlegg og teknisk infrastruktur

SKV Kjøreveg

SPA Parkering

§12-5. Nr. 3 - Grønnstruktur

GV Vegetasjonsskjerm

§12-5. Nr. 5 - Landbruks-, natur- og friluftsmål samt reindrift

LNFR LNFR areal for nødvendige tiltak for landbruk og reindrift og gårdstilknyttet næringsvirksomhet basert på gårdens ressursgrunnlag

§12-5. Nr. 6 - Bruk og vern av sjø og vassdrag med tilhørende strandsone

V Bruk og vern av sjø og vassdrag med tilhørende strandsone

§12-6 - Hensynssoner

H320 Flomfare

H370 Høyspenningsanlegg (inkl høyspentkabler)

H520 Hensyn reindrift

H560 Bevaring naturmiljø

§12-7 - Bestemmelseområder

#1 Vilkår for bruk av arealer, bygninger og anlegg - Deponi

#2 Område for utslipp av vann i sjø

#3 Midlertidig bygge- og anleggsområde - Deponi

#4 Midlertidig bygge- og anleggsområde - Dagbrudd

Linjesymbol

— Grense for faresone

- - - Grense for angitt hensynssone

— Planens begrensning

— Formålgrense


- - - Bestemmelsegrense

- - - Midlertidig bygge- og anleggsgrense

— Strandlinje sjø

Kartopplysninger

Kilde for basiskart: Geodata AS
 Dato for basiskart: 26.06.2018
 Koordinatsystem: UTM sone 32 basert på EUREF89/WGS84
 Høydegrunnlag: NN2000



Detailregulering
Detailreguleringsplan for Joma gruver
 Med tilhørende reguleringsbestemmelser

Raarvåhke – Royrvik kommune

Arealplan-ID: 5043-2018001
 Forslagstiller: Joma Gruver AS

SAKSBEHANDLING ETTER PLAN- OG BYGNINGSLOVEN			
SAKS-NR.	DATO	SIGN.	

Dato	Revisjon		
Dato	Revisjon		
Dato	Revisjon		
Kommunestyrets vedtak			
Ny 2. gangs behandling			
Offentlig ettersyn fra til			
2. gangs behandling			
Offentlig ettersyn fra til			
1. gangs behandling			
Kunngjøring av oppstart av planarbeid - Høringsperiode 18.09.2018-02.11.2018			
Oppstartsmøte med Royrvik kommune			
PLANEN ER UTARBEIDET AV: Multiconsult			
TEGNNR.	DATO	SIGN.	
002	31.05.2021	IHE	

Det bekreftes at planen er i samsvar med kommunestyrets vedtak av